

Je m'intéresse à la GÉOGRAPHIE

- J'ai une bonne culture générale et je suis curieux/curieuse.
- Je suis intéressé-e par la cartographie des territoires.
- J'aime les grands espaces, découvrir et comprendre la géographie humaine et physique des différents continents.
- Je m'intéresse à la société, aux villes et au mode de vie des populations.
- Je m'intéresse à l'origine et à l'évolution de la Terre.
- Je m'intéresse aux outils utilisés en géographie (cartographie, enquêtes, statistique).
- J'ai envie d'exercer un travail de terrain, d'étudier la composition, la structure, la physique et l'histoire de notre planète et de son sous-sol.
- Je suis sensibilisé aux problèmes de l'environnement et je souhaite me former et travailler dans ce domaine.
- J'ai envie de comprendre les grands enjeux géopolitiques et l'organisation du monde contemporain.

POUR QUELS MÉTIERS ?

AMÉNAGEMENT

- Chargé de mission en aménagement urbain
- Chargé de mission développement local
- Chargé de mission transport-mobilité

...

DÉVELOPPEMENT DURABLE ENVIRONNEMENT

- Chargé de projet en construction durable
- Consultant en environnement
- Chargé d'études environnementales
- Chargé de mission développement local

...

ENSEIGNEMENT - RECHERCHE

- Enseignant / Chercheur à l'université
- Ingénieur de recherche
- Professeur des écoles
- Professeur des collèges et lycées

...

FORMATION - COMMUNICATION

- Animateur en sciences
- Médiateur scientifique

...

HABITAT

- Chef de projet «renouvellement urbain»
- Chargé d'études habitat

...

URBANISME

- Urbaniste
- Ingénieur en cartographie
- Chargé d'études en environnement et urbanisme
- Chargé d'analyse et de développement, d'études en maîtrise d'oeuvre
- Chargé d'analyse et de développement, d'études en voirie - réseau - divers (VRD)

...

La plupart des métiers cités nécessitent une poursuite d'études en master à l'Université de Lille. Toutefois, certains peuvent être accessibles après l'obtention d'un Bac+ 2 ou 3.

Exemples de métiers extraits des répertoires d'emploi réalisés par l'ODiF - Observatoire de la Direction des Formations de l'Université de Lille.

<https://odif.univ-lille.fr/>

UNIVERSITÉ DE LILLE

Je m'intéresse à la GÉOGRAPHIE

LES FORMATIONS PROPOSÉES À L'UNIVERSITÉ DE LILLE APRÈS LE BAC

LICENCE GÉNÉRALE EN 3 ANS

Une formation théorique pour envisager une poursuite d'études vers un Master et/ou la préparation d'un concours de la fonction publique.

La **licence Géographie et aménagement** vise à donner une culture générale sur les différents aspects de la géographie : géographie humaine et économique, géographie physique et environnementale, géopolitique, démographie et aménagement du territoire.

La formation est complétée par l'apprentissage des outils méthodologiques comme la cartographie, les statistiques mais aussi par l'enseignement des langues étrangères, et des sorties d'études sur le terrain. Elle s'ouvre aussi sur d'autres disciplines des Sciences humaines et sociales : économie, sociologie, histoire et préhistoire.

LICENCE GÉOGRAPHIE ET AMÉNAGEMENT L1-L2-L3

PARCOURS GÉOGRAPHIE ET AMÉNAGEMENT

Formation visant à développer les capacités d'analyse et de résolution de problèmes des territoires, à l'échelle du temps et de l'espace. Ce parcours permet d'acquérir les compétences nécessaires pour étudier les enjeux actuels et futurs des sociétés et des territoires.

LICENCE GÉOGRAPHIE ET AMÉNAGEMENT

PARCOURS AMÉNAGEMENT ENVIRONNEMENT ET URBANISME L3

Parcours de 3^e année accessible sur dossier de candidature et permettant d'acquérir les connaissances fondamentales en aménagement du territoire.

PARCOURS SPÉCIFIQUES EN LICENCES GÉNÉRALES

LICENCE GÉOGRAPHIE ET AMÉNAGEMENT L1-L2-L3

OPTION ACADEMIE ESJ LILLE PARCOURS SÉLECTIF

[UNIQUE EN FRANCE]

Formation permettant de suivre en parallèle des enseignements de licence à l'Université et des cours à l'École supérieure de journalisme de Lille (ESJ Lille) en vue de préparer les concours des écoles de journalisme.

POUR SE PRÉPARER AU PROFESSORAT DES ÉCOLES

LICENCE SCIENCES DE L'ÉDUCATION

PARCOURS FORMATION ET COMMUNICATION EN SCIENCES (FOCUS) L2-L3

Parcours ouvert à toutes les mentions de licence au semestre 4, dispensant un enseignement généraliste en sciences et initiant à la formation, la communication et l'animation scientifique. Il permet particulièrement de s'orienter vers le professorat des écoles.






APRÈS UN BAC + 2

Quel que soit le parcours suivi, vous pouvez aussi poursuivre vos études en licence professionnelle. Cette formation dure un an et permet de vous spécialiser, d'obtenir une double compétence ou de vous professionnaliser à Bac +3. La licence professionnelle débouche sur une insertion professionnelle immédiate.

APRÈS UNE LICENCE

Vous pouvez poursuivre vos études en master (Bac+5) notamment ceux des secteurs géographie, urbanisme ou aménagement...

Principaux lieux de formation :

-  Campus Cité scientifique (V. D'Ascq)
-  Campus Moulins-Ronchin
-  Campus Pont-de-Bois (V. D'Ascq)
-  Campus Roubaix-Tourcoing
-  Campus Santé (Lille ; Loos)

+ d'infos : consulter le catalogue des formations sur <https://www.univ-lille.fr/formations> ou contacter le SUAIO

PARCOURSUP

Prenez connaissance des attendus et modalités d'accès en première année de licence sur [Parcoursup](https://www.parcoursup.fr) :

www.parcoursup.fr